

Theorie en lastige woorden

Samenvatting en begrippen

Kies je taal

Samenwerken

# Topografie

Toetsen en antwoorden

Bewording en feedback



# Nederland – blind

0 50 km



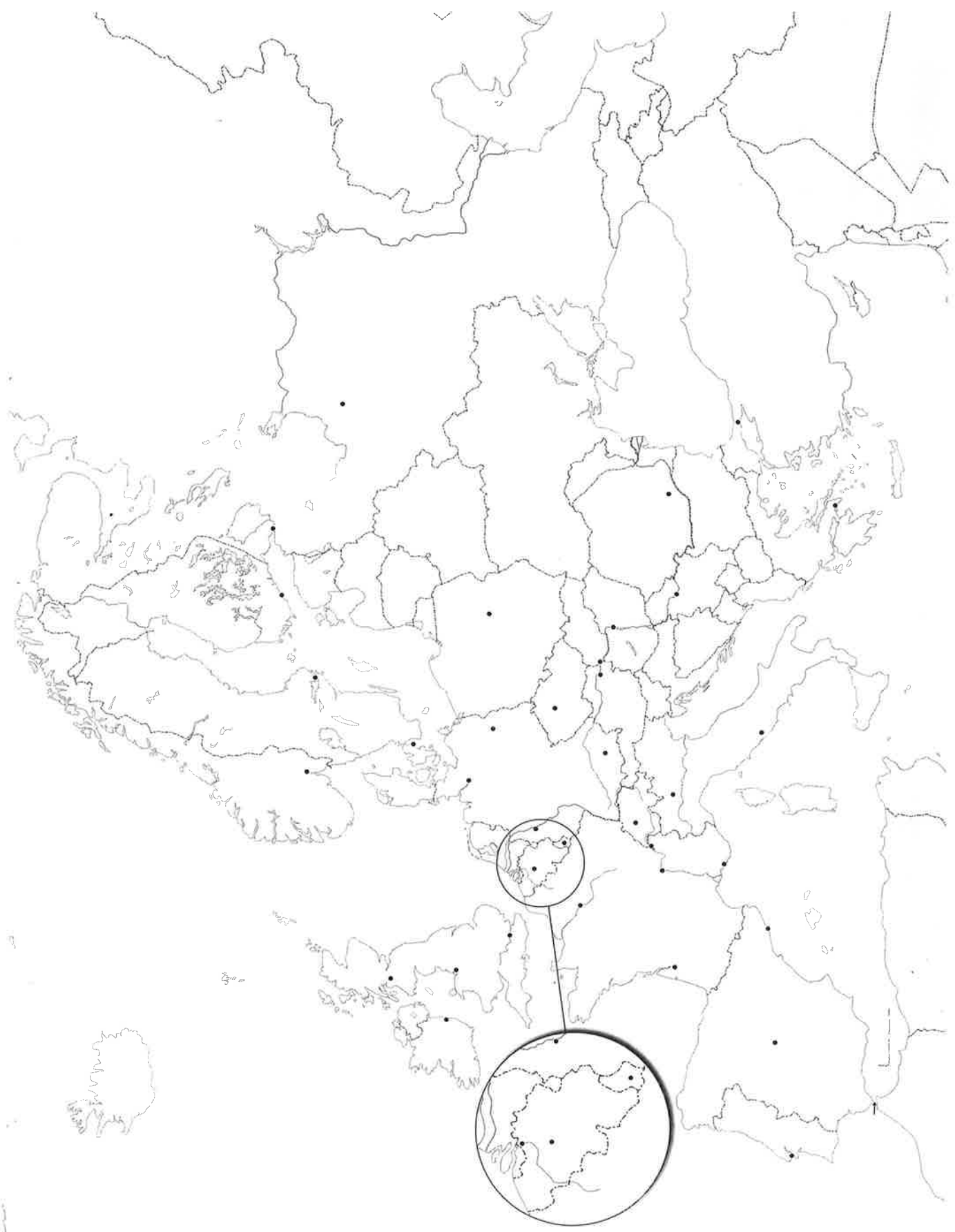
# 02 Nederland – ingevuld

0 50 km

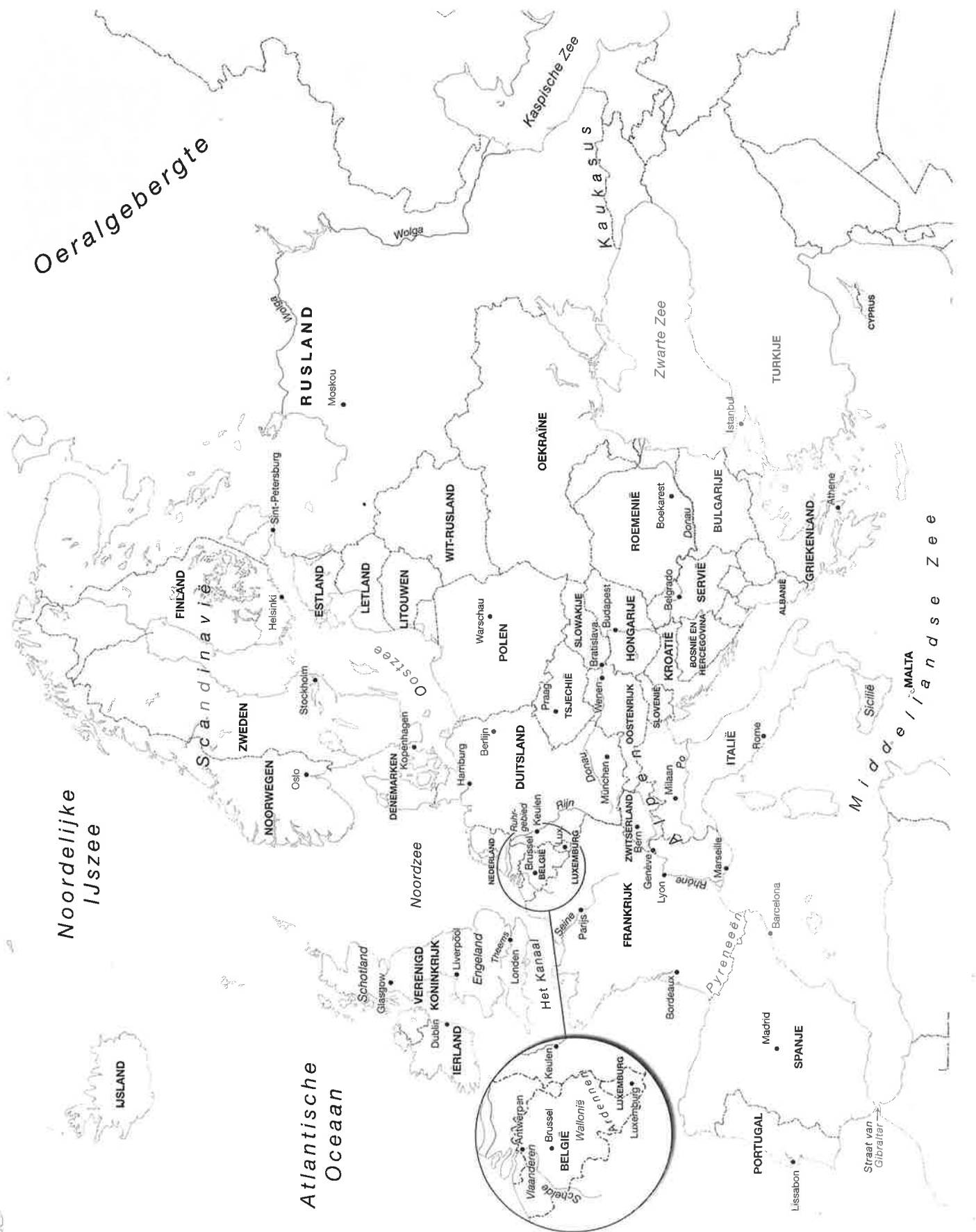




# Europa – blind



# Europa – ingevuld



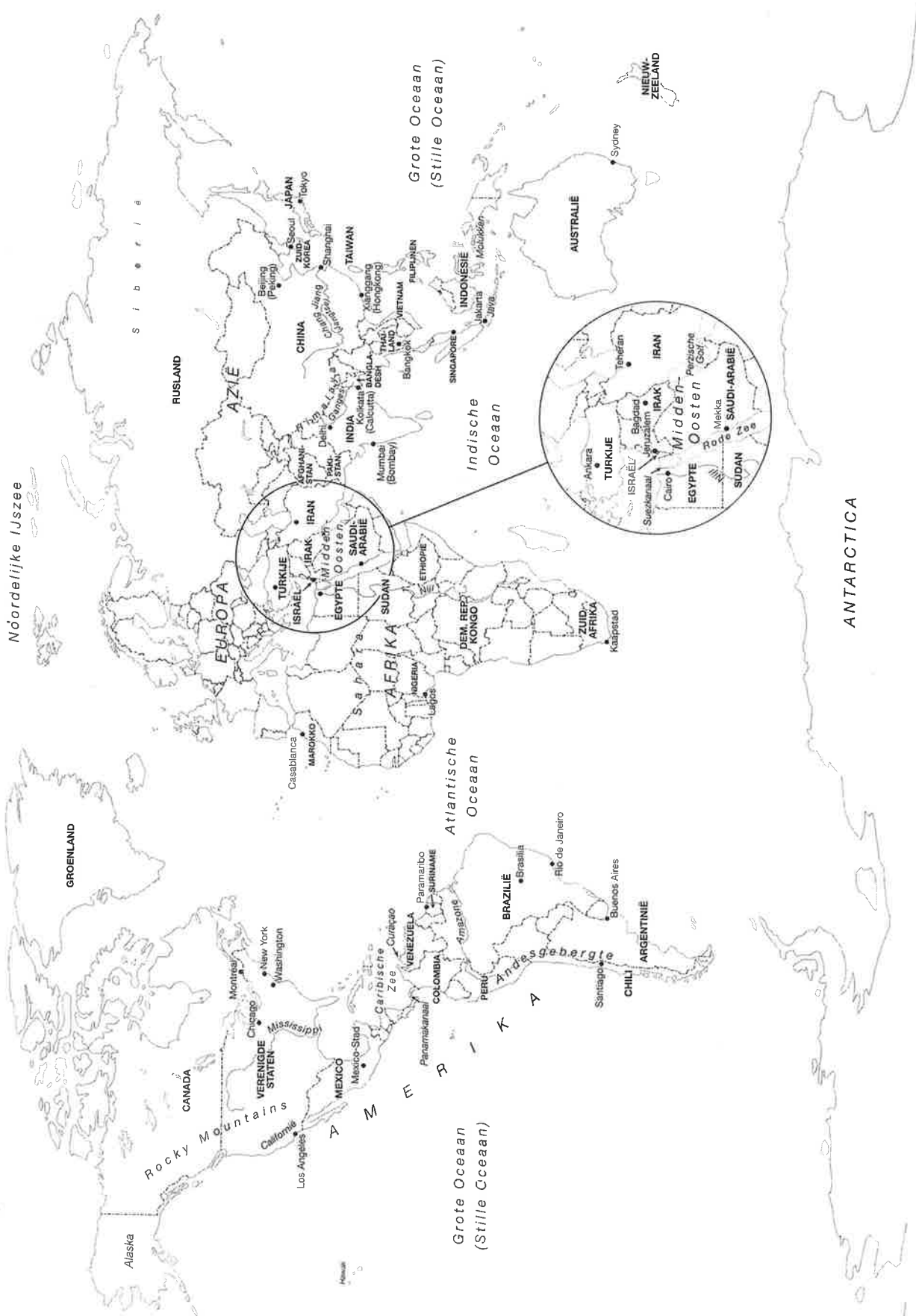


# Wereld – blind





# Wereld – ingevuld





## Topografie hoofdstuk 5 – blad 1

Doel: Om te leren

### Nederland

**Provincies:** Groningen – Friesland – Drenthe – Overijssel – Gelderland – Utrecht – Noord-Holland – Zuid-Holland – Noord-Brabant – Limburg – Zeeland – Flevoland

**Steden:** Groningen – Leeuwarden – Assen – Zwolle – Arnhem – Utrecht – Haarlem – Den Haag – Middelburg – 's-Hertogenbosch – Maastricht – Lelystad – Amsterdam

**Landen:** Duitsland – België

**Wateren:** Noordzee – IJsselmeer – Waddenzee







## Topografie hoofdstuk 5 – blad 2

Doel: Om te leren

### Nederland

**Provincies:** Groningen – Friesland –  
Drenthe – Overijssel – Gelderland – Utrecht –  
Noord-Holland – Zuid-Holland –  
Noord-Brabant – Limburg – Zeeland –  
Flevoland

**Steden:** Groningen – Leeuwarden – Assen –  
Zwolle – Arnhem – Utrecht – Haarlem –  
Den Haag – Middelburg – 's-Hertogenbosch –  
Maastricht – Lelystad – Amsterdam

**Landen:** Duitsland – België

**Wateren:** Noordzee – IJsselmeer – Waddenzee

